






















**УСЛОВНЫЕ ОБОЗНАЧЕНИЯ ДЛЯ КАРТЫ
ПОЛИГОНА "ЗАРЯ"**

-  Вход на полигон
координаты входа на полигон:
55.769290, 38.072395
-  Парковка (вдоль дороги)
-  Здание №1
-  Здание
-  Башня
-  Бункер №1 (холм)
-  Бункер №2 (холм) - не игровой!
-  Руины
-  Граница полигона
-  Забор:
а) бетонный
б) сетка
-  Кварталы с преолаждением
неогнестойких строений.
-  Жилые и нежилые строения
-  Пункты государственной
геодезической сети
-  Грунтовые (проселочные) дороги
-  Асфальтовая дорога
-  Овраги
-  Горизонтالي основные
-  Смешанные леса
-  Редкий лес (редколесье)
-  Просека
-  Луговая растительность

Масштаб 1:6 000